









25

Parque Alfredo Landa

El parque Alfredo Landa, que discurre de forma longitudinal desde la rotonda de la calle Tajonar hasta la plaza de la Igualdad se encuentra en la zona urbanística de Lezkairu.

El parque que lleva el nombre del actor pamplonés fallecido limita al norte con la prolongación de la avenida de Cataluña en su recorrido por Santa María la Real y lo atraviesa la avenida Juan Pablo II dividiéndolo en dos partes casi iguales.

-  Líneas de transporte urbano con paradas en los alrededores de los paseos: 1, 6, 9, 17, 25 y N8
-  Pocos árboles y gran cantidad de bancos a lo largo de los recorridos.
-  Superficie plana y perfectamente transitable.
-  El paseo Verde es completamente llano. El paseo Azul tiene una pendiente un poco pronunciada.
-  Recorridos circulares.
-  Baños públicos en las inmediaciones del paseo.
-  Numerosas fuentes a lo largo de los recorridos.
-  El paseo Azul tiene un Circuito de gimnasia en la esquina entre la calle Monte de Mendaur y la calle Cataluña.

BAJA
870 m

BAJA/MEDIA
870 m